

II ZAPYTANIE CENOWE
w sprawie udzielenia zamówienia o wartości
wyższej niż 5.000 zł (bez VAT) i niższej niż 30. 000 euro

**„Wykonanie próbnego pompowania studni głębinowej nr 1 na terenie
gm. Białogard”**

1. Zamawiający:

Regionalne Wodociągi i Kanalizacja Spółka z o.o., ul. Ustronie Miejskie 1,
78 – 200 Białogard, NIP 672 – 000 – 62 – 06, Regon 330897173 Kapitał Zakładowy
Spółki 140 270 500,00 PLN, Numer KRS 0000053791 Sąd Rejonowy w Koszalinie IX
Wydział Gospodarczy

2. Opis i termin realizacji przedmiotu zapytania:

Przedmiotem zapytania jest usługa polegająca na wykonaniu pompowania próbnego ustalającego wydajność 1 studni głębinowej zlokalizowanej na terenie działki nr 304/2, obręb 0072 Łęczno oraz wykonanie dokumentacji hydrogeologicznej wraz z uzyskaniem decyzji zatwierdzającej zasoby.

Termin realizacji:

- wykonanie próbnego pompowania wraz z przedstawieniem jego wyników do **30 dni od podpisania umowy**
- wykonanie dokumentacji hydrogeologicznej wraz z uzyskaniem decyzji zatwierdzającej zasoby do **90 dni od podpisania umowy**

3. Osobą uprawnioną do udzielania informacji po stronie Zamawiającego jest:

Emilia Mostowska; tel.: 94 312 33 51

Jerzy Dziewulski, tel.: 94 312 34 34

4. Miejsce i termin składania ofert:

Oferty należy składać do dnia **16.11.2018r.** drogą pocztową, elektroniczną lub za pomocą faksu na adres: ul. Ustronie Miejskie 1, 78-200 Białogard, fax 094/312-04-24, e-mail: sekretariat@rwik.pl.

5. Kryteria, którymi Zamawiający będzie się kierował przy wyborze oferty:

Zamawiający udzieli zamówienia temu wykonawcy, który zaoferował najniższą cenę.

6. Informacja o formalnościach po wyborze oferty w celu realizacji usługi:

6.1. Zamawiający powiadomi o wyniku postępowania zamieszczając ogłoszenie o wyborze oferty na stronie internetowej: www.rwik.pl oraz przesyłając powyższe zawiadomienie wszystkim Wykonawcom.

6.2. Umowa zostanie zawarta w formie pisemnej, w terminie nie krótszym niż 7 dni od dnia przekazania zawiadomienia o wyborze oferty.

7. Informacje dotyczące płatności:

Zapłata wynagrodzenia, za wykonanie przedmiotu zamówienia rozliczona będzie jednorazowo po dokonaniu przedmiotu zamówienia potwierdzonego protokołem odbioru końcowego podpisanym przez Zamawiającego bez uwag, na podstawie faktury VAT wystawionej przez Wykonawcę w terminie 14 dni od jej otrzymania.

8. Unieważnienie postępowania:

Zamawiający zastrzega sobie prawo unieważnienia postępowania lub ograniczenia jego zakresu, bez podania przyczyny.

9. Lista załączników:

Załącznik nr 1 – Formularz Ofertowy,

Załącznik nr 2 – Informacja RODO

Załącznik nr 3 – Kopia karty rejestracyjnej + mapa zasadnicza z lokalizacją studni

Zachęcamy Państwa do złożenia oferty.

WICEPREZES ZARZĄDU
Z-ca Dyrektora
ds. Techniczno-Exploatacyjnych

mgr Inż. Dorota Borsuk

Wiceprezes (data i podpis)

Formularz ofertowy do zapytania

„Wykonanie próbnego pompowania studni głębinowej nr 1 na terenie gm. Białogard”

I. Zarejestrowana nazwa i adres Wykonawcy

nazwa firmy (imię i nazwisko).....

ulica.....nr domu.....

kod.....miejscowość.....

tel.: fax:

e-mail:

NIP:..... REGON:.....

Konto bankowe:.....

II. Cena oferty:

Cena netto:zł.

(słownie:))

Podatek VAT w wysokości 23%:zł

(słownie:))

Cena brutto:zł.

(słownie:))

.....
miejscowość dnia

.....
(pieczęć i podpis osób uprawnionych
do reprezentacji Wykonawcy)

Zgodnie z [art. 13 ust. 1 i 2](#) rozporządzenia Parlamentu Europejskiego i Rady (UE) 2016/679 z dnia 27 kwietnia 2016 r. w sprawie ochrony osób fizycznych w związku z przetwarzaniem danych osobowych i w sprawie swobodnego przepływu takich danych oraz uchylenia dyrektywy 95/46/WE informuję, że:

- Administratorem Pani/Pana danych osobowych jest Spółka Regionalne Wodociągi i Kanalizacja Sp. z o.o. z siedzibą w Białogardzie przy ul. Ustronie Miejskie 1;
- kontakt z Inspektorem Ochrony Danych - iod@rwik.pl lub korespondencyjnie:
ul. Ustronie Miejskie 1, 78-200 Białogard.
- Pani/Pana dane osobowe przetwarzane będą na podstawie [art. 6 ust. 1 lit. c\)](#) RODO w celu związanym z postępowaniem o udzielenie zamówienia publicznego pod nazwą **Wykonanie próbnego pompowania studni głębinowej nr 1 na terenie gm. Białogard**;
- odbiorcami Pani/Pana danych osobowych będą osoby lub podmioty, którym udostępniona zostanie dokumentacja postępowania w oparciu o [art. 8](#) oraz [art. 96 ust. 3](#) ustawy z dnia 29 stycznia 2004 r. - Prawo zamówień publicznych (Dz. U. z 2017 r. poz. 1579 ze zm.), dalej "ustawa Pzp";
- Pani/Pana dane osobowe będą przechowywane, zgodnie z [art. 97 ust. 1](#) ustawy Pzp, przez okres 4 lat od dnia zakończenia postępowania o udzielenie zamówienia, a jeżeli czas trwania umowy przekracza 4 lata, okres przechowywania obejmuje cały czas trwania umowy;
- obowiązek podania przez Panią/Pana danych osobowych bezpośrednio Pani/Pana dotyczących jest wymogiem ustawowym określonym w przepisach ustawy Pzp, związanym z udziałem w postępowaniu o udzielenie zamówienia publicznego; konsekwencje niepodania określonych danych wynikają z ustawy Pzp;
- w odniesieniu do Pani/Pana danych osobowych decyzje nie będą podejmowane w sposób zautomatyzowany, stosownie do [art. 22](#) RODO;
- posiada Pani/Pan:
 - na podstawie [art. 15](#) RODO prawo dostępu do danych osobowych Pani/Pana dotyczących,
 - na podstawie [art. 16](#) RODO prawo do sprostowania Pani/Pana danych osobowych,
 - na podstawie [art. 18](#) RODO prawo żądania od administratora ograniczenia przetwarzania danych osobowych z zastrzeżeniem przypadków, o których mowa w art. 18 ust. 2 RODO,
 - prawo do wniesienia skargi do Prezesa Urzędu Ochrony Danych Osobowych, gdy uzna Pani/Pan, że przetwarzanie danych osobowych Pani/Pana dotyczących narusza przepisy RODO,
- nie przysługuje Pani/Panu:
 - w związku z [art. 17 ust. 3 lit. b\), d\) lub e\)](#) RODO prawo do usunięcia danych osobowych,
 - prawo do przenoszenia danych osobowych, o którym mowa w [art. 20](#) RODO,
 - na podstawie [art. 21](#) RODO prawo sprzeciwu, wobec przetwarzania danych osobowych, gdyż podstawą prawną przetwarzania Pani/Pana danych osobowych jest [art. 6 ust. 1 lit. c\)](#) RODO.

KARTA

REJESTRACYJNA STUDNI NR P-1

położonej w miejscowości Łęczno - Gruszewo
Nr P-1


KARTA REJESTRACYJNA STUDNI

na terenie ujęcia komunalnego


powiat: _____

województwo: łódzkie

Geolog dokumentujący

mgr inż. Iwona Opzda 
(Nazwisko i Imię nr
uprawnień podpis)

Kierownik jednostki
posiadającej studnię

mgr Sławomir Ziobkowski
nr. sygn. 050924 

(Nazwisko i Imię — podpis
pieczętka)

Dyrektor przedsiębiorstwa
dokumentującego

(Nazwisko i Imię — podpis)

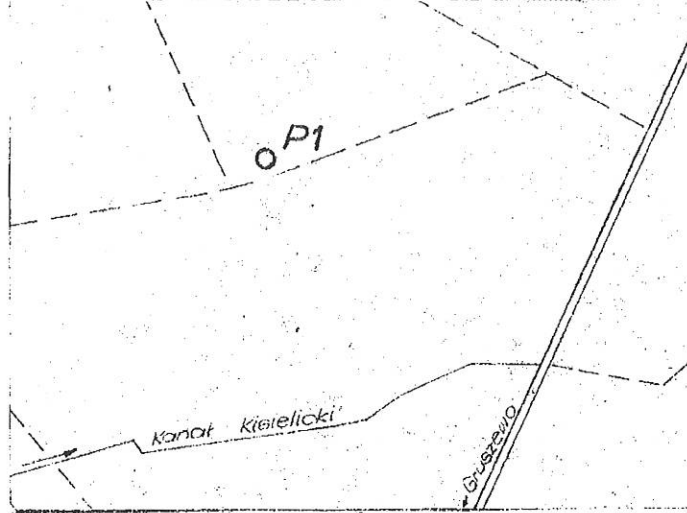
KARTA REJESTRACYJNA Nr	Lp. wpisu pozwolenia wodnoprawnego w księdze wodnej
studni nr <u>P-1</u> , zarejestrowana w Urzędzie Wojewódzkim w	Nr kodu banku informa cji HYDRO
data 198... r.	(podpis i pieczęć)

Poznań dnia marzec 20 1984 r.

01.	Nazwa i adres użytkownika studni PKiM - Białogard Ustronie Siewskie 1
02.	Nazwa i adres wykonawcy studni PRW - PG Oddział Pomocni, ul. Hilera 45/47
03.	Miejscowość: Łecano - Gruszewo
04.	Lokalizacja studni: Gmina: Białogard
05.	Dorzecze: Parsęty
06.	Współrzędne geograficzne PN = 53° 57' 45" ZF = 15° 58' 11"
07.	Rzędna wysokościowa m. n.p.m. 53,317 m n.p.m.
08.	Głębokość studni w m. 130,0
09.	Poziom stratygraficzny eksploatawanej warstwy wodonośnej Qp
10.	Przeciętny pobór wody w m ³ /h przy S = m
11.	Przeciętna ilość godz. eksploatacji studni w ciągu doby
12.	Cel używania wody Odmocnienie i mały podaż gospodarski
13.	Rok wykonania studni 1975 r.
14.	Okres ważności pozwolenia wodno-prawnego

Zalecenia dotyczące eksploatacji studni

SZKIC SYTUACYJNY Nr P1



I. Dane ogólne

1. Zleceniodawca robót Przedsiębiorstwo Gospodarki Komunalnej i Mieszkaniczej
2. Użytkownik studni Przedsiębiorstwo Gospodarki Komunalnej i Mieszkaniczej
- Zakład Wodociągów i Kanalizacji
3. Komórka odpowiedzialna za gospodarkę wodną w zakładzie
Zakład Wodociągów i Kanalizacji
4. Jednostka nadrzędna nad użytkownikiem studni POkiK - Białogard
Urząd Miejski
5. Wykonawca wiercenia Przedsiębiorstwo Robót Wiertniczych, PO
Oddział - Poznań, ul. Hilna 45/47
6. Nazwisko Imię — nr uprawnień geologa ^{zponośdrazdca} mgr inż. Krystyna Oporca
mgr inż. Zdzisław Ziódkański nr upr. 050924
7. Ilość studzien istniejących na terenie jednostki:
 - a) eksploatowanych (Nr głębokość) _____
 - b) nieczynnych (Nr głębokość) _____
8. Numer studni, głębokość i rok wykonania nr P-1, głębokość 130,0m
wykonana w 1975r.
9. Czy zasoby w kat. „B” lub „A” rejestrowanej studni są zatwierdzone (kiedy i przez kogo) decyzja
nr KDM/013/4715/04/81, dnia 20.VII.1981r., przez Prezesa CUG
10. Czy, kiedy i przez kogo wydane pozwolenie wodnoprawne _____
11. Studnię wykonano na podstawie programu — projektu zarejestrowanego 1) — zatwierdzonego
przez KOH/013/4057/04/76 dnia 9.01.1976r., decyzja Prezesa CUG
12. Wielkość zapotrzebowania użytkownika 965 m³/godz. max
13. Szkic sytuacyjny studzien skala 1: 10000

- 1) niepotrzebne skreślić


II. Dane techniczne studni:

III. Dane z okresu budowy studni:

2. Profil techniczny wiercenia

1. Profil geologiczny wiercenia

Skala 1: 200



1. Położenie zwierciadła wody:

a) poziom nawiercony 31,0; 51,0; 57,0; 61,0 m

b) poziom ustalony 16,71 m

2. Wyniki próbnego pompowania:

Q₁ = 20,95 m³/godz. S₁ = 6,70 m

Q₂ = m³/godz. S₂ = m

Q₃ = m³/godz. S₃ = m

Q₄ = m³/godz. S₄ = m

Q₅ = m³/godz. S₅ = m

3. Zasoby w kat. B lub A

względnie wydajność eksploatacyjna:

Q = 120 m³/godz. S = 4,0 m

Q filtra = 125 m³/godz.

4. Wynik analizy jakościowej wody: 29. 09. 1976 r.

ciężkość - 2 mg/dm³

barwa - 10 mg/dm³ Pt

odczyn - 7,6 pH

twierdź ogólna - 158 stopni mcm.

Fe - 0,5 mg/dm³, Cl - 23 mg/dm³, SiO₂ - mg/dm³

5. Koszt badań:

dotyczy koszt badań wynosi: 12 392 306,-

6. Inne dane: